


СОГЛАСОВАНО:

Глава  
города Нягани

  
И.П. Ямашев  
« 04 » августа 2023 год

УТВЕРЖДАЮ:

Заведующий  
МАДОУ г. Нягани  
«Детский сад №2 «Сказка»

  
Н.М. Линник  
« 04 » августа 2023 год

СОГЛАСОВАНО:

Зам. начальника отдела  
ГИБДД ОМВД России по г. Нягани  
подполковник полиции

  
С.А. Петренко  
« 03 » августа 2023 год

## ПАСПОРТ

**дорожной безопасности образовательного учреждения,  
расположенного на территории города Нягани,  
муниципальное автономное дошкольное  
образовательное учреждение города Нягани  
«Детский сад №2 «Сказка»**

2023 год

## Содержание

I. Общие сведения	3-4
II. Телефоны экстренных служб	5
III. План-схемы образовательного учреждения.	
1. Район расположения детского сада, пути движения транспортных средств и детей	6-7
2. Схема организации дорожного движения в непосредственной близости от детского сада с размещением соответствующих технических средств организации дорожного движения, маршрутов движения детей	8-9
3.1. Маршрут движения организованных групп детей от детского сада к Краеведческому музею	10
3.2. Маршрут движения организованных групп детей от детского сада к Парку Победы	11-12
4. Пути движения транспортных средств по территории детского сада к местам разгрузки/погрузки и безопасные пути передвижения детей	13-14
IV. Информация об обеспечении безопасности перевозок детей специальным транспортным средством (автобусом) и сведения об организациях, осуществляющих перевозку детей специальным транспортным средством (автобусом)	15

## **I. Общие сведения**

Муниципальное автономное дошкольное образовательное учреждение  
города Нягани «Детский сад №2 «Сказка»

**Тип ОУ – дошкольное образовательное**

Юридический адрес ОУ: 628181, Тюменская обл. ХМАО – Югра город  
Нягань 4 микрорайон, дом 20

Фактический адрес ОУ: 628181, Тюменская обл. ХМАО – Югра город Нягань  
4 микрорайон, дом 20

Руководители образовательного учреждения:

Заведующий:

Линник Нина Михайловна – тел: 5-55-42

Заместитель заведующего  
по учебно-воспитательной работе:

Долгова Татьяна Юрьевна – тел.: 5-55-42

Старший воспитатель:

Удальцова Марина Николаевна – тел.: 5-55-42

Ответственные работники  
муниципального органа

образования: Бадашев Олимпий Камалутдиновч – тел: 26-806

Ответственные от  
Госавтоинспекции:

**Инспекторы ОГИБДД:**

Государственный инспектор по ПБДД ОГИБДД ОМВД России по г. Нягань  
младший лейтенант полиции Шумков Иоанн Владиславович – 40-211,  
Старший инспектор ОАГ ОГИБДД ОМВД России по г. Нягань капитан  
полиции Мухарямова Анастасия Сергеевна

Ответственные работники ОУ  
за мероприятия по профилактике  
детского травматизма

старший воспитатель: Удальцова Марина Николаевна - 5-55-42



Руководитель или ответственный  
работник дорожно-эксплуатационной  
организации, осуществляющей  
содержание улично-дорожной  
сети (УДС)\*

МКУ МО г. Нягань «УГХ»  
Просветова Оксана Васильевна  
Тел.: 57-404

Руководитель или ответственный  
работник дорожно-эксплуатационной  
организации, осуществляющей  
содержание технических средств  
организации дорожного  
движения (ТСОДД)\*

МКУ МО г. Нягань «УГХ»  
Просветова Оксана Васильевна  
Тел.: 57-404

Количество (обучающихся, воспитанников) по состоянию на  
01.09.2023 – 405 детей

Наличие уголка по БДД холл 1 и 2 этажа  
*(если имеется, указать место расположения)*

Наличие класса по БДД кабинет на 3 этаже  
*(если имеется, указать место расположения)*

Наличие автогородка (**площадки**) по БДД на территории детского сада

Наличие автобуса в образовательном учреждении не имеется  
*(при наличии автобуса)*

Время занятий в образовательном учреждении: с 7.00-19.00

\* Дорожно-эксплуатационные организации, осуществляющие содержание УДС и ТСОДД, несут ответственность за состояние дорог, дорожных сооружений в соответствии с законодательством Российской Федерации (Федеральный закон «О безопасности дорожного движения» от 10 декабря 1995 г. № 196-ФЗ, Кодекс Российской Федерации об административных правонарушениях, Гражданский кодекс Российской Федерации).

**II. Телефоны экстренных служб:**

**МЧС РОССИИ (ПОЖАРНАЯ ЧАСТЬ) 130 ПСЧ ФГКУ «4 ОФПС по ХМАО-Югре»** тел.: 51665; 101; 112; 4

**ОТДЕЛ МВД РОССИИ ПО ГОРОДУ НЯГАНИ**

тел.: 38-012; 38-013; 38-111; 112; 002; 020

**НЯГАНСКАЯ ГОРОДСКАЯ СТАНЦИЯ СКОРОЙ**

**МЕДИЦИНСКОЙ ПОМОЩИ** тел.: 03, 6-45-03, 103

**ЕДИНАЯ ДЕЖУРНО-ДИСПЕТЧЕРСКАЯ СЛУЖБА**

**Г. НЯГАНЬ**

тел.: 55556

**ЕДИНЫЙ НОМЕР НЕОТЛОЖНОЙ ПОМОЩИ 112**



### III. План –схема МАДОУ г. Нягани «Детский сад №2 «Сказка»

1. Район расположения детского сада,  
пути движения транспортных средств и детей



#### Условные обозначения:



- Пешеходный переход



- Автобусная остановка



- Движение детей в (из) детский сад



- Движение транспортных средств

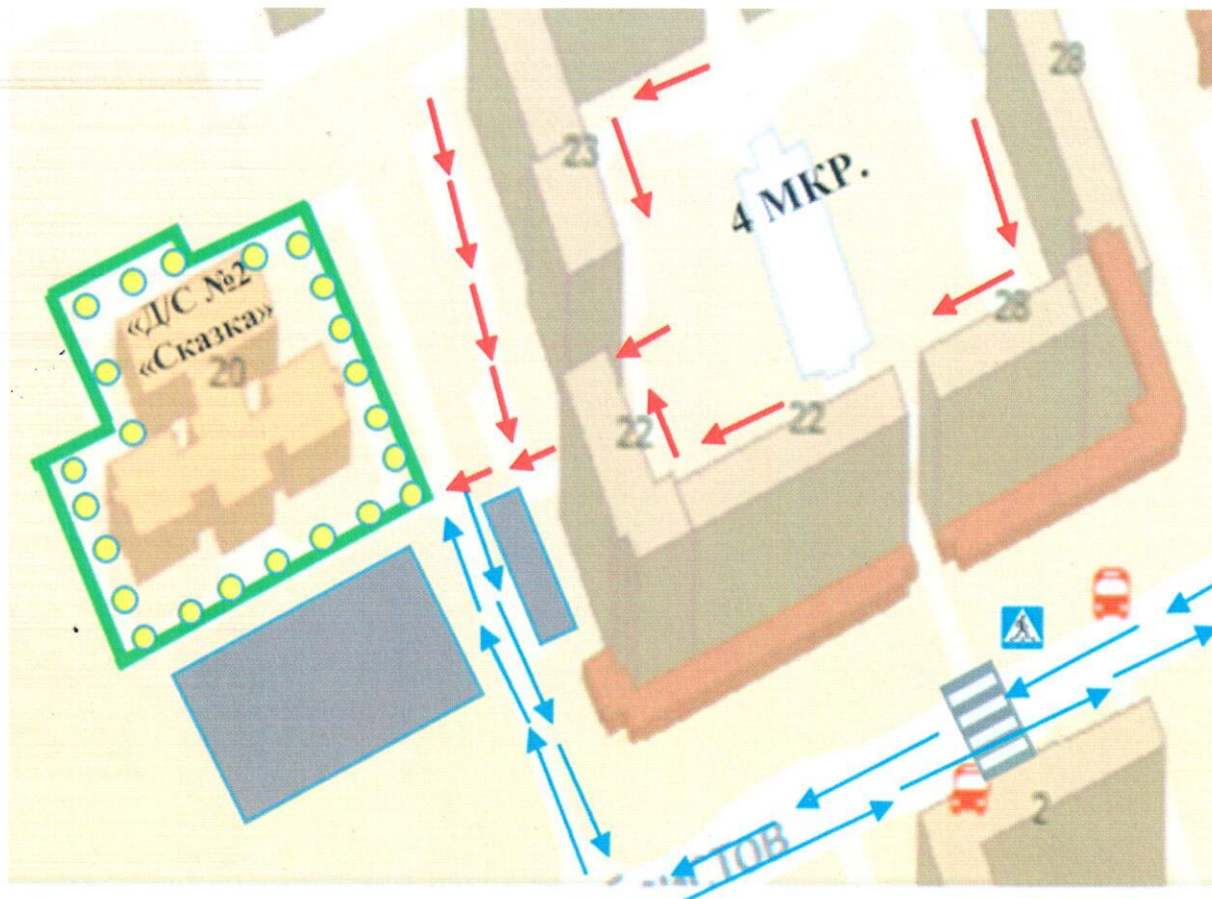
## Пояснение к план-схеме района расположения детского сада

1. Район расположения детского сада определяется группой жилых домов, зданий и улично-дорожной сетью.
2. Территория, указанная на схеме, включает:
  - детский сад;
  - жилые дома, в которых проживает большая часть детей (обучающихся, воспитанников) данного детского сада;
  - автомобильные дороги и тротуары.
3. На схеме обозначено:
  - расположение жилых домов, зданий, сооружений;
  - сеть автомобильных дорог;
  - пути движения транспортных средств;
  - пути движения детей в/из детского сада;
  - уличные наземные нерегулируемые пешеходные переходы.

На схеме обозначены наиболее частые пути движения детей от дома (от отдаленных остановок маршрутных транспортных средств) к детскому саду и обратно.



2. Схема организации дорожного движения в непосредственной близости от детского сада с размещением соответствующих технических средств организации дорожного движения, маршрутов движения детей и расположения парковочных мест.



Условные обозначения:



- Парковочные места



- Направление движения транспортного потока



- Направление движения детей в (из) детский сад



- Ограждение территории детского сада



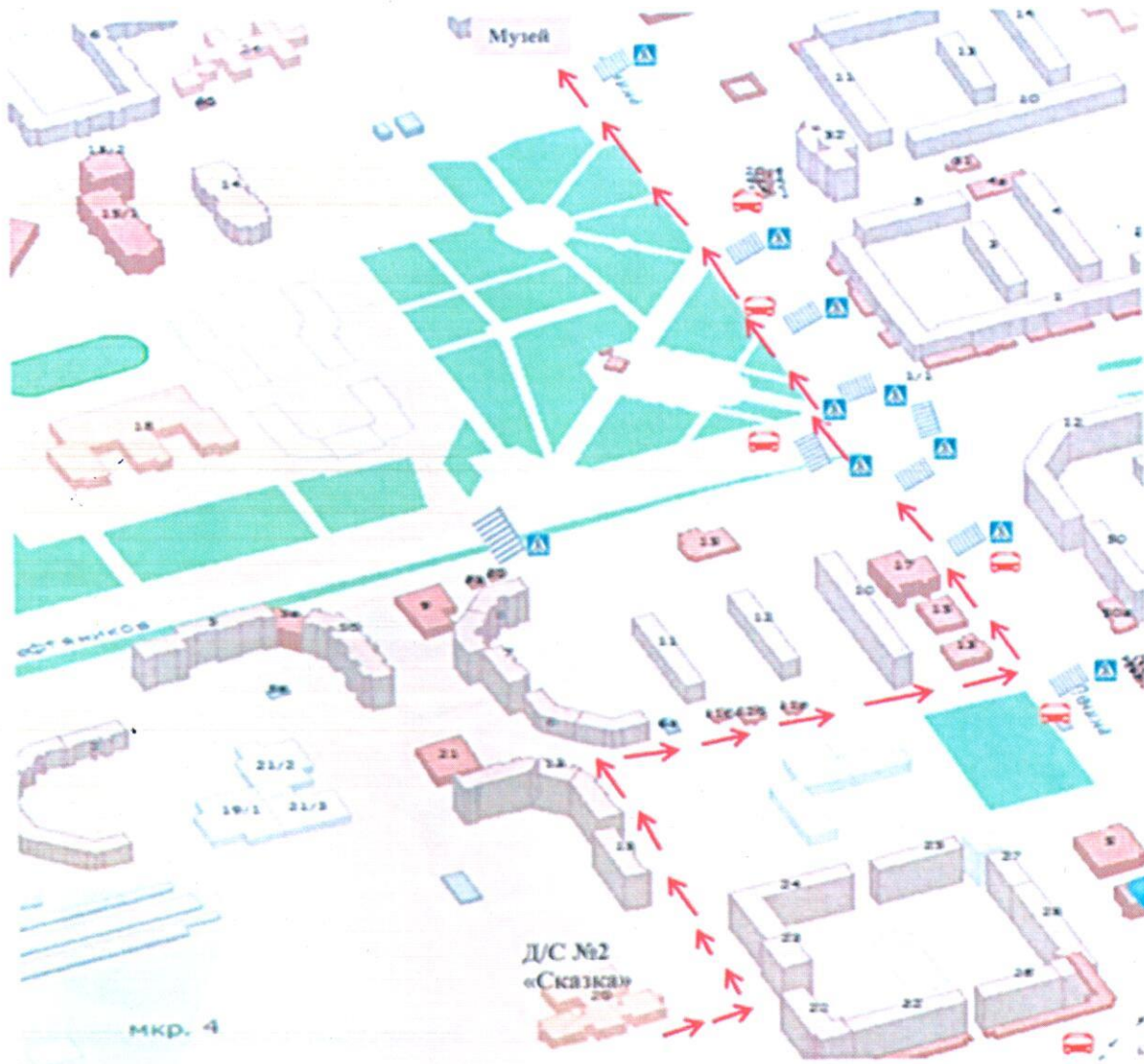
- Искусственное освещение



## Пояснения к схеме организации дорожного движения в непосредственной близости от детского сада

1. Схема организации дорожного движения ограничена автомобильными дорогами, находящимися в непосредственной близости от детского сада.
2. На схеме обозначаются:
  - здание детского сада с указанием территории, принадлежащей образовательному учреждению и ограждением территории;
  - автомобильные дороги и тротуары;
  - уличные наземные нерегулируемые пешеходные переходы на подходах к детскому саду;
  - другие технические средства организации дорожного движения;
  - направления движения транспортных средств по проезжей части;
  - направления безопасного маршрута движения детей.
3. Парковочные места около образовательного учреждения и безопасные маршруты движения детей от парковочных мест к образовательному учреждению и обратно.

3.1. Маршрут движения организованных групп детей от детского сада к Краеведческому музею



Условные обозначения:



- Пешеходный переход

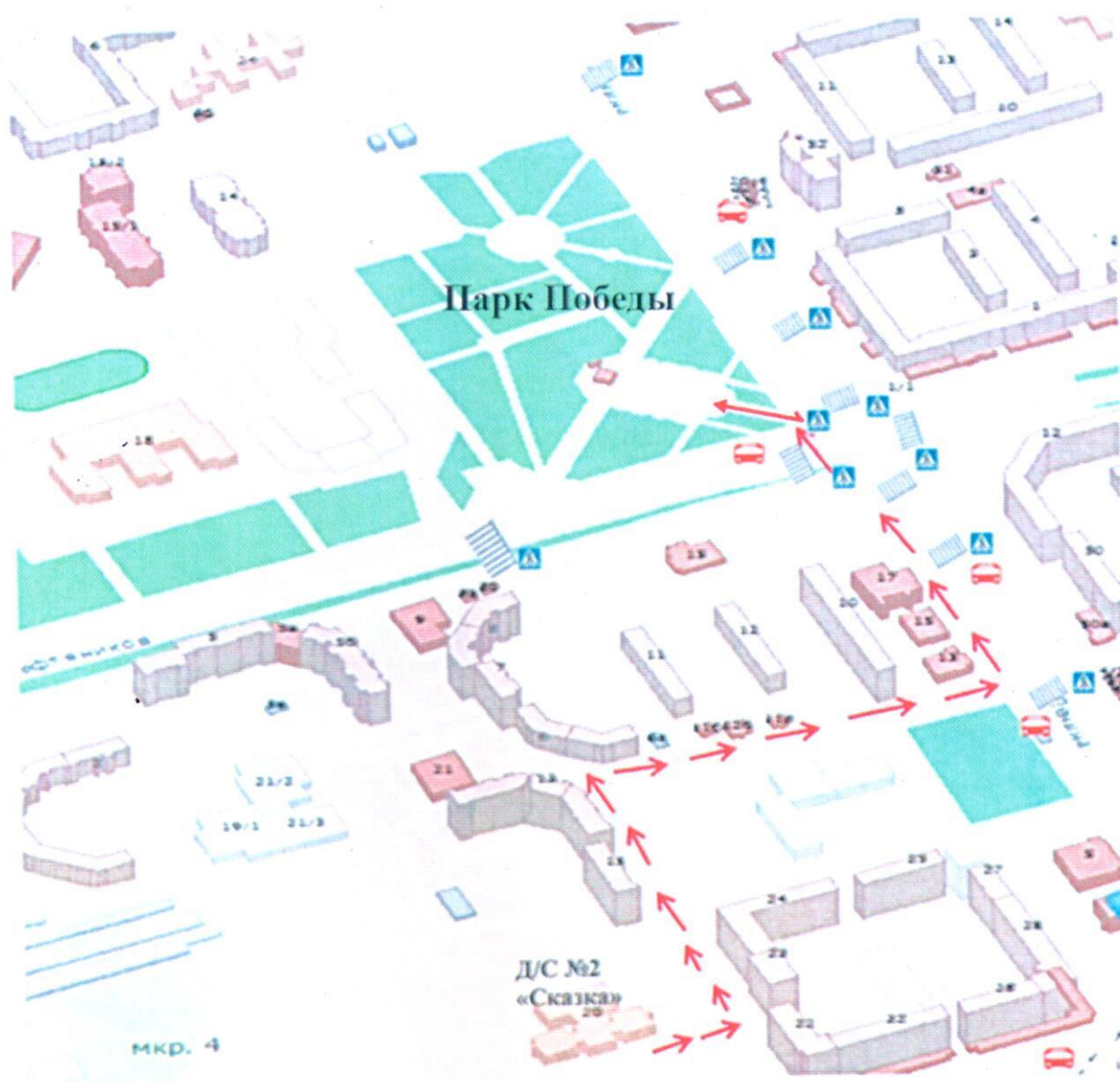


- Направление безопасного движения

Музей

- Краеведческий музей

### 3.2. Маршрут движения организованных групп детей от детского сада к Парку Победы



Условные обозначения:



- Пешеходный переход



- Направление безопасного движения

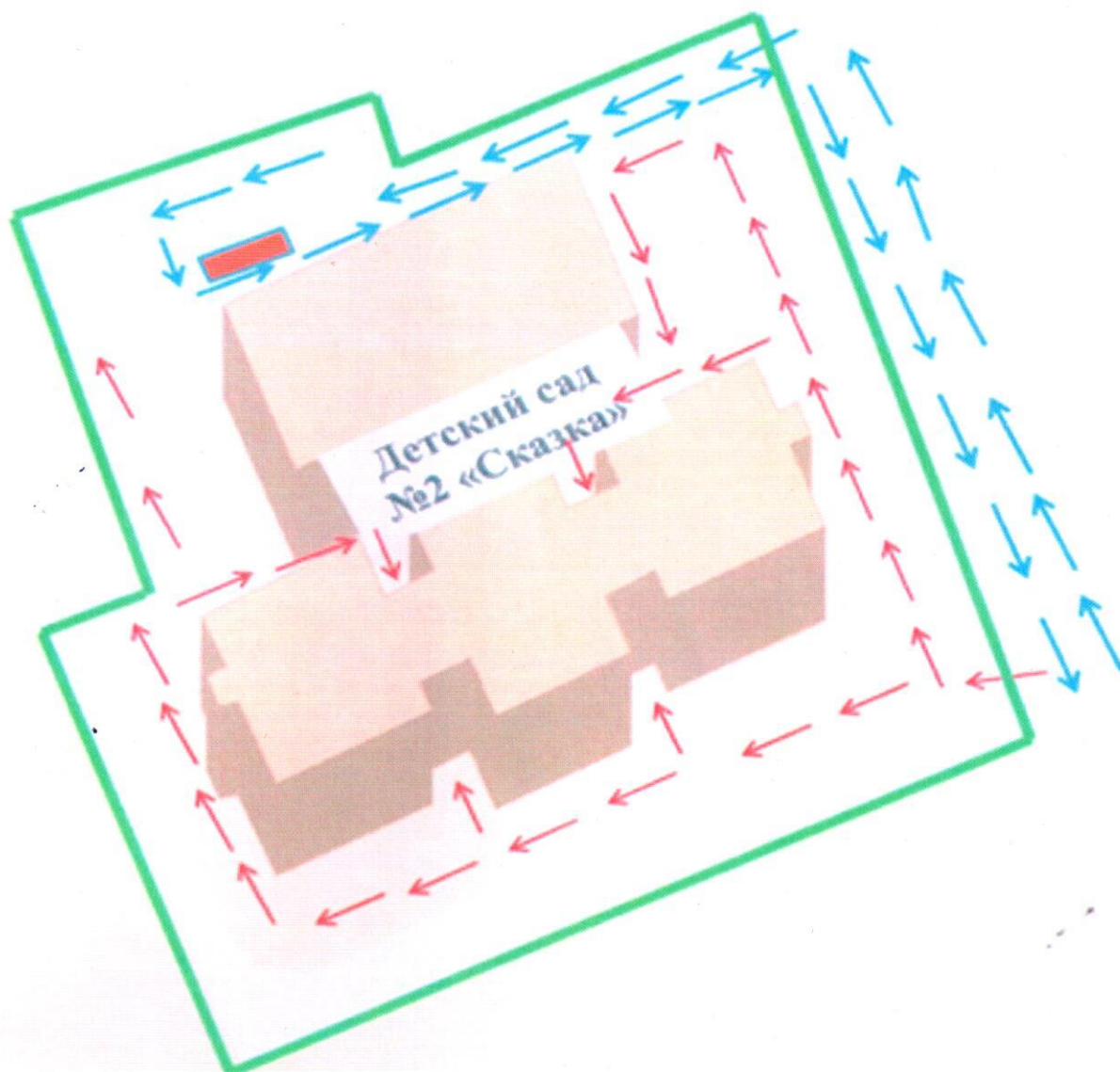


## **Пояснения к схеме маршрутов движения организованных групп детей от детского сада к Краеведческому музею и Парку Победы**





На схеме района расположения детского сада указаны безопасные маршруты движения детей от детского сада к Краеведческому музею, Парку Победы и обратно.

Эти схемы используются преподавательским составом при организации движения групп детей к местам проведения занятий вне территории детского сада.

4. Пути движения транспортных средств по территории детского сада к местам разгрузки/погрузки и безопасные пути передвижения детей



Условные обозначения:

-  - Движение грузовых транспортных средств по территории детского сада
-  - Движение детей по территории детского сада
-  - Место разгрузки/погрузки товара
-  - Ограждение территории детского сада

**Пояснения к схеме пути движения транспортных средств по территории детского сада к местам разгрузки/погрузки и рекомендуемые безопасные пути передвижения детей**

На схеме указывается траектория движения транспортных средств на территории детского сада, в том числе места погрузки/ разгрузки, а также безопасный маршрут движения детей во время погрузочно-разгрузочных работ.

В целях обеспечения безопасного движения детей по территории детского сада исключено пересечение путей движения детей и путей движения транспортных средств.



**IV. Информация об обеспечении безопасности перевозок детей  
(обучающихся, воспитанников) специальным транспортным средством  
(автобусом)**

Детский сад не имеет своего транспорта

**Сведения об организациях, осуществляющих перевозку детей  
(обучающихся, воспитанников) специальным транспортным средством  
(автобусом)**

Детский сад не пользуется сторонним транспортным средством. К местам проведения занятий вне территории образовательного учреждения дети двигаются пешком с сопровождающими.